


# *Buurtprofiel Seru Lora*

Een beeld van de zone Seru Lora te Curaçao



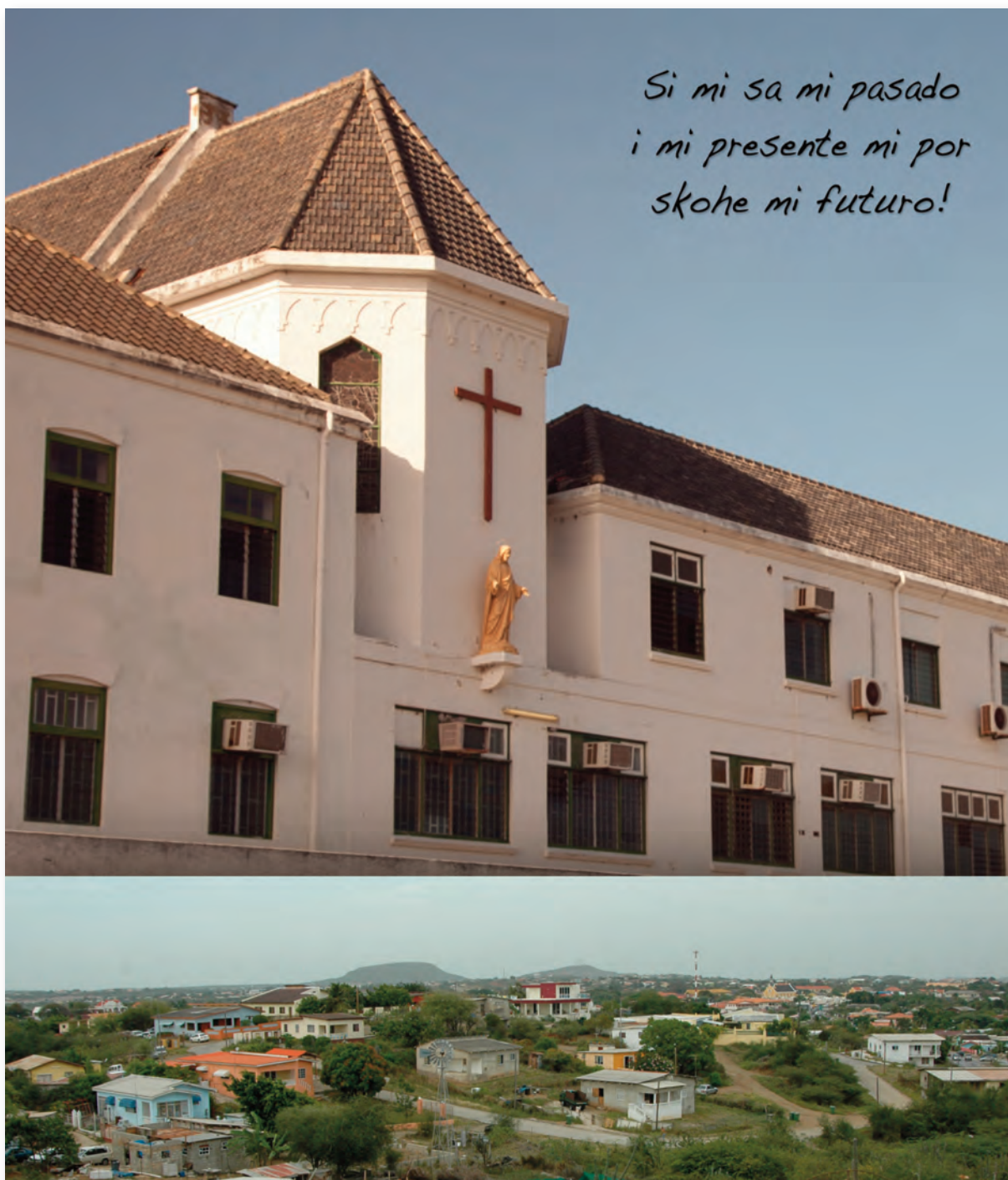
---

## Buurtprofiel Seru Lora

Zone 10

Anno 2011

Beeld van de zone Seru Lora te Curaçao



MINISTERIE VAN  
**SOCIALE ONTWIKKELING, ARBEID  
EN WELZIJN**

---

## Voorwoord:

Het buurtprofiel Seru Lora heeft als doel inzicht te bieden in het ontstaan van de wijken in de zone Seru Lora en de huidige situatie en de ontwikkelingen in Seru Lora. Met de realisatie van dit buurtprofiel wil het Ministerie van Sociale Ontwikkeling, Arbeid en Welzijn zijn bijdrage leveren aan een geïntegreerde wijkaanpak voor Curaçao. Dit door kennis over de wijken te genereren en te ontsluiten en deze op een zodanige manier te presenteren de betrokkenen in de wijk en belanghebbenden dan ook de werkelijke behoefte van de wijk kunnen vaststellen en gerichte acties ondernomen kunnen worden.

*Si mi sa mi pasado i mi presente mi por skohe mi futuro!*

Door het verleden te kennen en het heden in kaart te brengen kunnen we onze toekomst gericht bepalen.

Wij hopen dat een ieder die geïnteresseerd is in deze zone baat zal hebben bij dit buurtprofiel.

---

## **Inhoudsopgave:**

### **Inleiding**

### **Voorwoord**

#### **1. Geografische positionering:**

#### **2. Historie**

- 2.1. De ontstaansgeschiedenis van de wijken op Curacao
- 2.2 Scherpenheuvel

#### **3. Demografische kenmerken**

- 3.1 Aantal inwoners
- 3.2 Samenstelling wijkbewoners
- 3.3 Man-vrouw verdeling
- 3.4 Leeftijdsopbouw
- 3.5 Land van Oorsprong
- 3.6 Religie

#### **4. Sociaal economische kenmerken**

- 4.1 Samenstelling huishoudens
- 4.2 Opleidingsniveau
- 4.3 Inkomensverdeling
- 4.4 Arbeidsparticipatie
- 4.5 Tienermoederschap

#### **5. Sociale participatie**

- 5.1 Onderwijs
- 5.2 Sport
- 5.3 Vrijtijdsbesteding
- 5.4 Uitgaansleven
- 5.5 Vrijwilligerswerk

#### **6. Leefbaarheid**

- 6.1. Leefklimaat
- 6.2. Sociaal kapitaal
- 6.3. Huisvesting
- 6.4. Infrastructuur
- 6.5. Transport
- 6.6. Veiligheid
- 6.7. Gezondheid

---

7. **Sociale kaart van de wijk**

7.1. Voorzieningen

7.2. Faciliteiten

8. **Wijkontwikkeling**

8.1 Seru Lora

8.2. Wensen en behoeften in de zone Seru Lora

8.3. Profiel zone Seru Lora



---

## Inleiding:

Het buurtprofiel is een initiatief van het voormalig overheidsdienst Sociaal Kennis Centrum. Het project is gestart als kwalitatief deelonderzoek van de buurtmonitor.

Al tijdens de informatiebijeenkomsten met de wijkvertegenwoordigers is de noodzaak gebleken om een totaalbeeld van de wijk vast te leggen in een wijk- c.q. buurtprofiel. In een dergelijk buurtprofiel worden de objectieve en subjectieve data naast elkaar gezet en met elkaar in verbinding gebracht. Het gaat er dan vooral om te kijken naar bepaalde opvallende ontwikkelingen in de wijken en de verklaring die daarvoor gegeven wordt door de mensen zelf.

Het buurtprofiel biedt ook andere voordelen; namelijk een optimaal inzicht in de wijkstructuur draagt ook bij tot gerichte actie en uiteindelijk tot een daling van de armoede in de wijken. Het gaat om de werkelijke behoefte van de wijk vast te stellen. Het project beoogt dan ook om samen met de wijk op basis van een brede bevraging in de wijk de behoeften en problemen in kaart te brengen en gezamenlijk mogelijke oplossingen te formuleren. Hier kunnen dan naast de sterke en zwakke punten duidelijke doelstellingen uit voort komen die dienen als leidraad voor de wijkgerichte integrale aanpak.

Zoals ook geldt voor de overige buurtanalyses die door betrokkene uitgevoerd moeten worden dienen enige 'tekortkomingen' zoveel mogelijk opgevangen te worden. Deze tekortkomingen hebben o.m. betrekking op het feit dat de bestaande censusgegevens nu al 10 jaren oud zijn en in feite niet meer actueel. Voorts houdt de opdracht niet in dat er een uitgebreide buurtanalyse met een groot aantal respondenten gedaan moet worden. Dit zal uiteraard meer tijd en inzet van mankracht vereisen.

Om alsnog te komen tot een zinvol buurtprofiel van Seru Lora in 2011, is een voor dit onderzoek passende werkwijze gevolgd, onder meer het bestuderen van alle relevante literatuur voor de desbetreffende zones, en het aan de hand van een vragenlijst interviewen van ouderen.

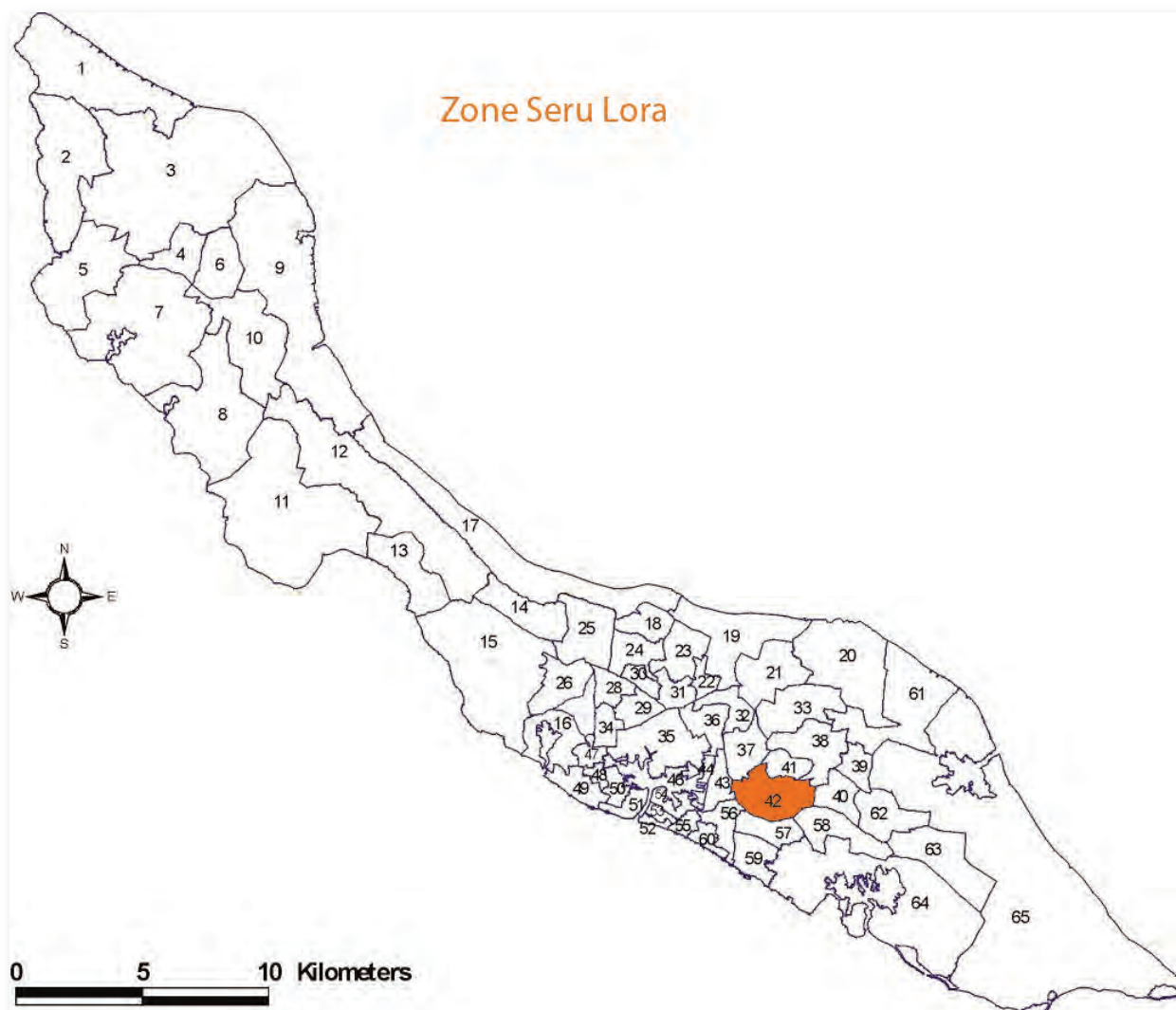
Belangrijk is echter ook om de gegevens van de census 2011 hierbij te betrekken. Dit impliceert dat er nader onderzoek gedaan moet worden na het vrijkomen van de gegevens van de Census 2011.

## 1. Geografische positionering

**Buurt:** Seru Lora

**Zonegebied:** 42

**Code:** 5509



De zone omvat: de wijken Goed Begin, Klein Kwartier, Cerito, Korporaal, Serito, Germain Walle, Janwe, Chango bij Korporaal, Kudishi, La Joya Villa, Scherpenheuvel, Girouette, Burundanga en de straten Rheastraat, Perseusweg, Saturnusstraat, Seru Loraweg, Lyraweg, Cybelestraat, Kaya Angel J. Leañez, Kaya R.J. Beaujon, Kaya Toni Kunchi, Bellisimaweg, Tinwegstraat A, Tinweg, Kaminda Aluminium, Zinkweg, Kaminda Nickel, Bronsweg, Korporaalweg, Caracasbaaiweg, Janwestraat, Pampunaweg, Neptunusweg, Polluxweg, Arcurusweg, Marsweg, Aurigaweg, Andromedaweg, Argusweg, Schottegatweg Oost, Cederstraat, Tulpenboomstraat, Zadelboomstraat, Mahokstraat, St.Rosaweg, Begoniaweg, Weg naar Montagne, Kaya Kasha, Kaya Drs. Oy Sprock.

---

## 2. Historie

### 2.1. De ontstaansgeschiedenis van de wijken op Curaçao

Aan het begin van de negentiende eeuw was Willemstad de enige stedelijke nederzetting op Curaçao. Buiten Willemstad kende Curaçao slechts plantages en restanten van vroege Spaanse nederzettingen. Van die Spaanse nederzettingen lagen er twee aan de westkant bij de berg Sint Christoffel, twee bij Santa Cruz, één bij Santa Martha, twee bij San Juan en voorts één bij Sint Marie, Sint Michiel, Santa Anna, Ascencion, Hato en bij de waterputten Careotabo (vermoedelijk het huidige Marie Pompoen), Chinchorro (de oostelijke rand van het Schottegat) en bij Santa Barbara.



*Oud knoekhuisje met zinkdak*

Een eerste aanzet voor de ruimtelijke inrichting van het eiland is gelegd door de priester en latere bisschop Martinus Johannes Niewindt die als hoofd van de katholieke kerk (rond 1840 en daarna) een netwerk van kerkdorpen over het eiland heeft verspreid. Om onderwijs en godsdienst naar de over het eiland verspreide bevolking te brengen, verdeelde hij het gebied buiten Willemstad op systematische wijze in een aantal kerkelijke parochies. De plaatsen voor de te stichten kerken en schooltjes werden zo gekozen dat de bevolking er gemakkelijk kon komen. Zo ontstond een netwerk van strategisch gelegen kerkelijke- en onderwijscentra die later tot kerkdorpen zouden uitgroeien zoals Barber, Westpunt en Sint Willibrordus op Bándabou, Santa Maria in het middengebied en Santa Rosa en Montagne op Bándariba.

Naast de gestichte dorpen van de katholieke missie zijn in de 19e eeuw ook nederzettingen ontstaan doordat men in groepen bijeen ging wonen. Het betrof hier woongemeenschappen van gelijkgestemde vrije lieden, voornamelijk boeren en vissers zonder een duidelijk afgebakend dorpsareaal en dorpscentrum. Voorbeelden hiervan zijn Lagun en San Pedro, en Sint Michiel, dat ontstond rondom het fort bij de Sint Michielsbaai medio 19e eeuw. In die tijd telde Curaçao verder 96 zelfstandige plantages. Het netwerk van plantages en



---

kleine woonkernen dat zich in die periode heeft gevormd, kan als het vroegste fundament van onze huidige stedenbouwkundige structuur worden beschouwd.

Aan het eind van de 19e eeuw en het begin van 20e eeuw ging het niet goed met Curaçao. Het eiland werd gekenmerkt als een 'noodlijdende kolonie' met slechts 30.000 inwoners en een zeer eenvoudige economie. Hierin kwam pas verandering met de vestiging van de Shell olieraffinaderij in 1915. Weldra werd begonnen met de bouw van een oliedorp voor de huisvesting van de Nederlandse arbeidskrachten die de raffinaderij moesten opbouwen. Reeds in 1923, toen ons eiland circa 32.000 inwoners telde, kwam een stroom immigranten vanuit de Caribische eilanden op gang. Het personeel van de olieraffinaderij vertienvoudigde bijna tot ruim 8500 in het begin van 1930.

Aan het einde van de jaren twintig van de vorige eeuw zorgde het particulier initiatief voor de eerste series middenklasse woningen. Vanaf 1935 gaf het Gouvernement tevens financiële steun aan enkele nieuw opgerichte particuliere woningbouwverenigingen. Dit waren centraal gelegen terreinen rondom de binnenstad, vlakbij het werkterrein van hun leden.

Ondertussen groeide de bevolking tot circa 67.000 inwoners in 1940. In twintig jaar tijd was de bevolking dus meer dan verdubbeld. De productie van woningen was niet berekend op de enorme instroom van buitenlandse arbeidskrachten waardoor de woningbehoefte steeds nijpender werd. De grote toeloop van buitenlandse arbeiders bleef doorgaan. Als gevolg hiervan kwam vooral na asfaltering en verbetering van de wegen die van de binnenstad naar het buitengebied van Willemstad leidden, een trek naar de buitendistricten rond het Schottegat op gang. Zo ontstonden er nabij Zeelandia en Van Engelen nieuwe woonwijken. Daarnaast breidden de wijken die in de twintiger jaren waren ontstaan rondom het Schottegat bij Kanga en Dein, op Buena Vista en Rozendaal en op Wishi en Marchena, zich verder uit. Oude wijken zoals Fleur de Marie, Coronet en Monte Verde, Nieuw Nederland, Cher Asile en Domi, bleven gestaag doorgroeien. Uitbreiding van het bebouwde oppervlak vond ook plaats langs de uitvalswegen richting Saliña en Sta. Rosa.<sup>1</sup>

Informanten uit de wijk vertelden dat Seru Lora vroeger een heuvel (berg) was met veel bomen, cactussen en struikgewas. Er bevonden zich ook veel dieren zoals leguanen, konijnen, slangen, maar ook ezels, koeien en vooral veel geiten. Om zich in leven te houden moesten deze dieren continue van plaats veranderen om eten en water te zoeken. Zodoende ontstonden op deze berg verschillende zogenaamde "geitenwegen". Met de komst van mensen in dit gebied werden deze geitenwegen gebruikt om van de ene wijk naar de andere wijk te komen, om inkopen te doen of de gemakkelijkste weg te nemen naar de stad toe. Doordat zij verschillende omwegen moesten maken op deze heuvel om hun einddoel te bereiken werd deze omgeving "seru lora" (letterlijk vertaald: omwegen op de berg) genoemd.

---

<sup>1</sup>Wijkontwikkeling op Curaçao, L. Janga uit ; Rene Romer als inspirator, UNA, 2003

\* Bron: Wijkontwikkeling op Curaçao, L. Janga uit ; Rene Romer als inspirator, UNA, 2003

---

## 2.2. Scherpenheuvel

In 1885 begon pastoor Frie op Santa Rosa een jongensweeshuis. In de jaren 1891 en 1892 werd een nieuw weeshuis (Huize St.Jozef) gebouwd, ten noorden van het kerkje van Santa Rosa. In 1920 werd het weeshuis verplaatst naar Scherpenheuvel en krijgt dan de officiële naam "St.Vincentiusgesticht".



*Het imposante gebouw van Scherpenheuvel*

In het midden van het gebouw zie je een spits dak, de kapel/kerk van het huis. Op die plaats stond vroeger (tot 1936) het landhuis Scherpenheuvel. Daarnaast werd het linker gedeelte van het gebouw in 1898 neergezet. Deze bouw was bestemd als seminarie voor priesterstudenten van het bisdom Merida in Venezuela. Door de revoluties en onrust in Venezuela wilde de bisschop een rustig en veilig onderkomen voor zijn studenten, Curaçao was hiervoor zeer geschikt. Slechts gedurende vijf jaar werd Scherpenheuvel daarvoor gebruikt. De plantage werd eigendom van het Vicariaat Willemstad. Een aantal jaren werd het gebouw gebruikt voor bezinning en vorming.

Aan het instituut te Scherpenheuvel was sindsdien een dagschool verbonden. De kleine internen volgden hier school en werkten in de namiddag in de verschillende bedrijven.

---

Zo ging het St.Vincentiusgesticht steeds meer op een ambachtsschool lijken. De timmerwinkel, de schoenmakerij, de schilderswinkel, kleermakerij, smederij, stoffeerderei, drukkerij en binderij stonden onder leiding van een frater.

In 1936 werd er flink uitgebreid. Het landhuis Scherpenheuvel verdween en er werd een kapel en het rechtse gedeelte van het huis aangebouwd. Daarin werd een lagere school ondergebracht, een filmzaal, de keuken en spreekkamers en boven zit/slaapkamers voor de fraters, een eetzaal en een recreatieruimte. 120 jongens vinden nu onderdak op Scherpenheuvel.

De internaten werden gesubsidieerd door de verschillende Eilandgebieden. In 1974 werd aan het Bestuurscollege van de diverse Eilandgebieden meegedeeld dat per 1 augustus 1974 de internaten San Fernando en Scherpenheuvel samengevoegd werden. In feite betekent dit dat het internaat Scherpenheuvel gesloten zou worden. De bedrijven-met-vakopleiding waren reeds verdwenen en overgedaan aan particulieren. Aldus ontstonden nabij het vroegere internaat de Drukkerij Scherpenheuvel en de Uitdeuk- en Spuitinrichting Scherpenheuvel. Eind 1995 vertrekken de fraters naar Nederland. De vleugel van het gebouw, bewoond door de fraters biedt nu onderdak aan de beheerder van Scherpenheuvel met zijn gezin. Naast het Catechetisch Centrum, dat al enkele jaren in de bovenverdieping van de linkervleugel huist, krijgt er nu ook de Schooladviesdienst (Sedukal) onderdak.<sup>2</sup>

---

<sup>2</sup><http://kdc-app.hosting.kun.nl/erasmusplein/2-1996/tilburg.html>

---

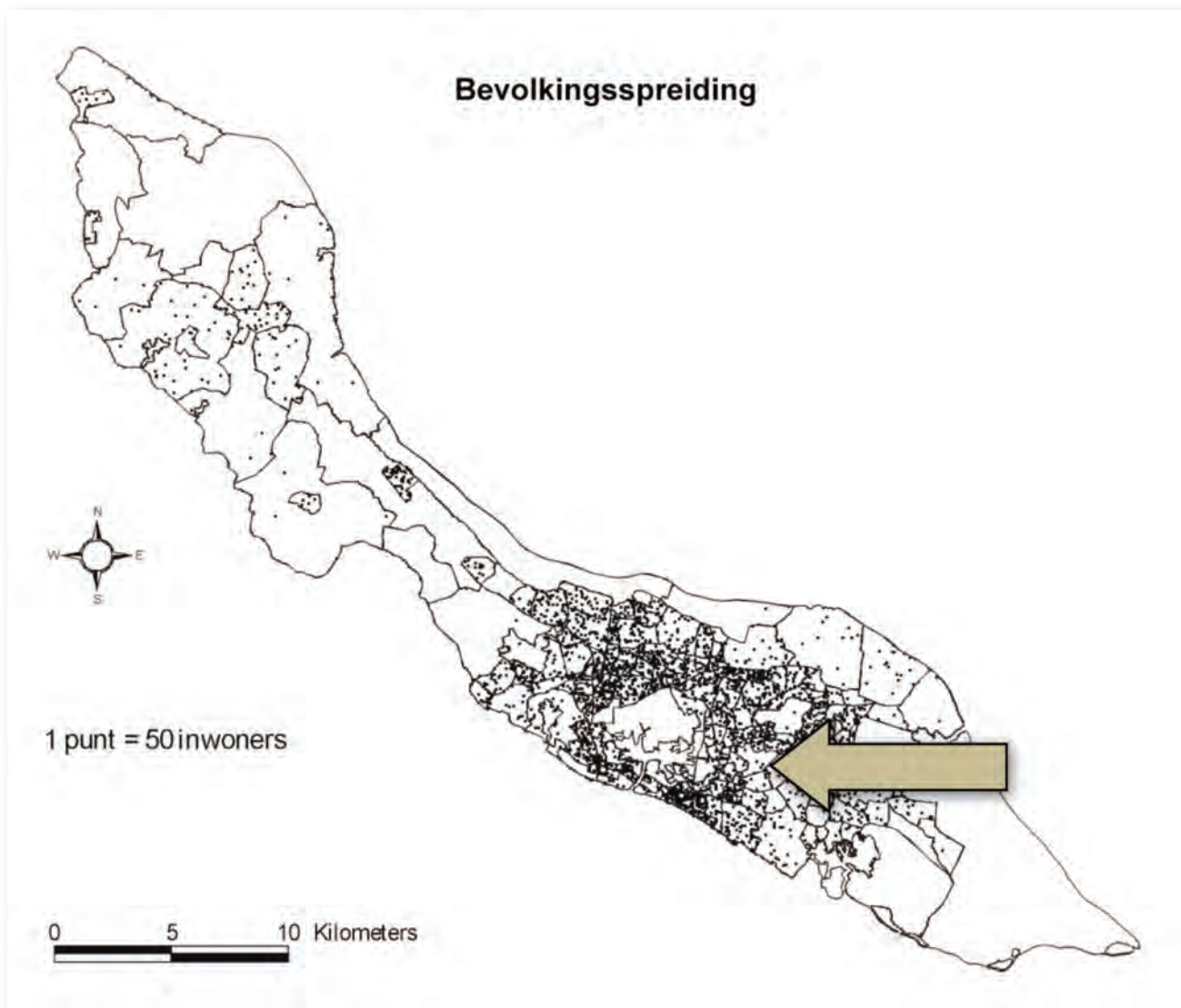
### 3. Demografische kenmerken

#### 3.1. Aantal inwoners

Ten tijde van de Census 2001 telde de zone Seru Lora 2167 inwoners . Op een bevolkingstotaal van 130.627 inwoners, mag 1,7 % van de bevolking zich inwoner van Seru Lora noemen.

Ten opzichte van 1992 is er sprake van een daling van 8,7 % (aantal inwoners in 1992 was 2374). Het inwonertal van heel Curaçao is in de periode 1992-2001 gedaald met 9,3%.

De zone Seru Lora heeft een oppervlakte van 4,77 vierkante kilometer. Hiermee komt de bevolkingsdichtheid op 454 personen per vierkante kilometer. Seru Lora behoort hiermee tot de relatief dunbevolkte (stadse) zones van Curaçao.



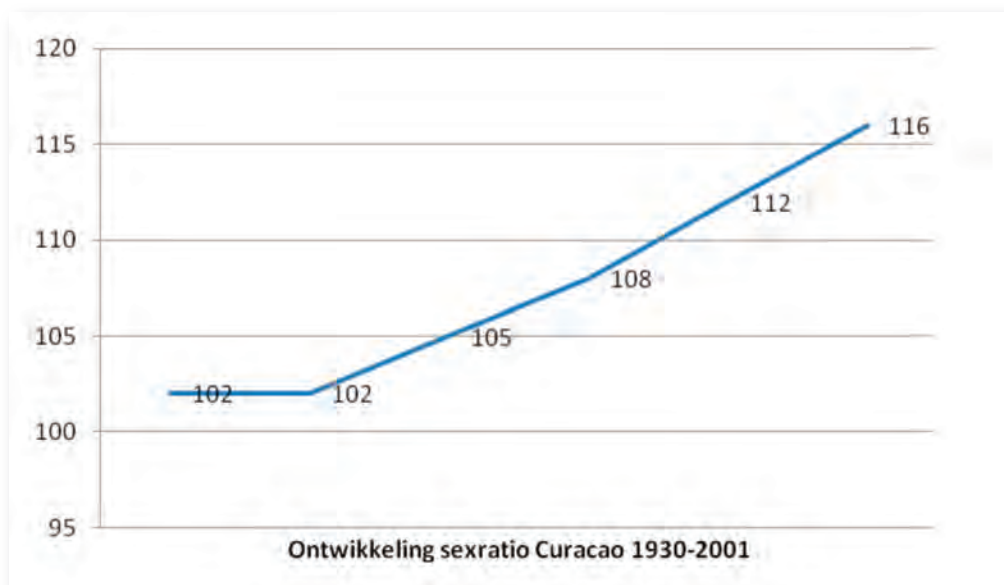
### 3.2. Samenstelling wijkbewoners

De bevolking van Curaçao ondergaat sinds 1972 een proces van ontgroening en vergrijzing. Ontgroening houdt in dat het aantal personen jonger dan 15 jaar aan het afnemen is en vergrijzing houdt in dat het aantal 65-plussers aan het toenemen is. In veertig jaar tijd is het aandeel jongeren (0-14 jaar) met bijna 18 procentpunten afgenomen en het aandeel ouderen met zes en een half procentpunt toegenomen.

Seru Lora vormt hierop geen uitzondering, in 2001 bedroeg het percentage jongeren 20% (1992: 22%) en het percentage ouderen 14% (in 1992: 10%). Hiermee heeft Seru Lora meer ouderen dan het gemiddelde van Curaçao wat op 10,8% procent ligt.

### 3.3. Man-vrouw verdeling

Sinds de jaren dertig kent Curaçao een vrouwenoverschot. Dit overschot is in de loop der jaren opgelopen naar de huidige situatie waarin de bevolking voor 53,7% uit vrouwen bestaat. Omgerekend komt dit neer op 116 vrouwen op 100 mannen.



Behalve geboortecijfers en levenskansen - meisjes hebben bij de geboorte een levensverwachting van bijna 76 jaar, terwijl dat cijfer bij jongens ruim 71 jaar bedraagt - wordt dit cijfer ook nog sterk beïnvloed door emigratiecijfers. Het percentage mannen dat Curaçao verlaat is hoger dan het aantal vrouwen. Opmerkelijk is ook dat Curaçao veel vrouwelijke migranten heeft van de nabijgelegen Caribische eilanden als Sint-Vincent, Guadeloupe, Grenada, de Dominicaanse Republiek enzovoort. Ze vinden werk in de snel groeiende toeristenindustrie of in de horeca. Veel van deze vrouwen trouwen uiteindelijk met een Curaçaose man en worden zo Nederlands staatsburger. Dit alles resulteert in een groter aantal vrouwen dan mannen op het eiland.<sup>3</sup>

<sup>3</sup>CBS, Censusatlas 2001, Curaçao, Nederlandse Antillen

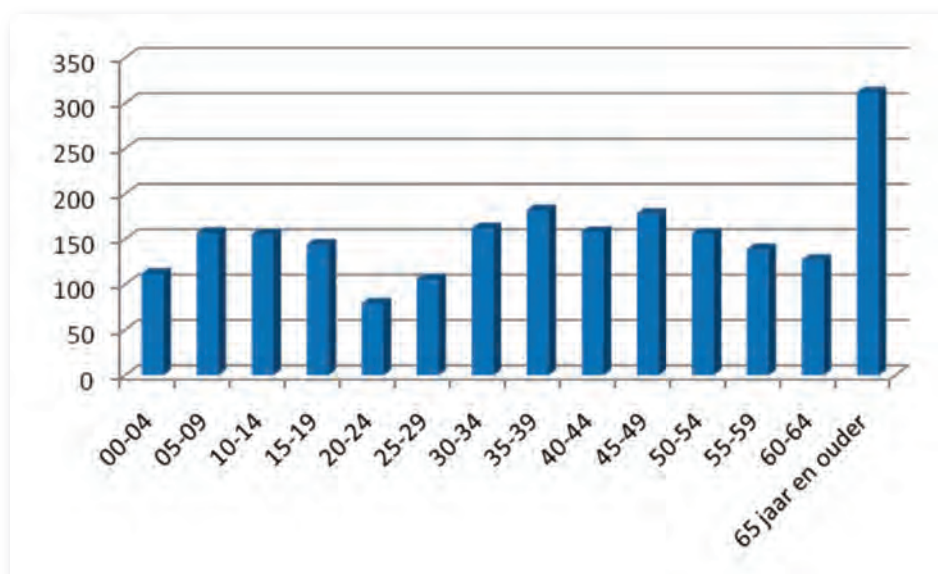
Seru Lora kent ook een vrouwenoverschot, en het overschot is hoger dan het gemiddelde van Curaçao.

Inwoners Seru Lora census 2001						
	absoluut			in percentages		
	man	vrouw	totaal	man	vrouw	totaal
Seru Lora	975	1192	2167	45,0%	55,0%	100%
Curaçao	60509	70118	130627	46,3%	53,7%	100%

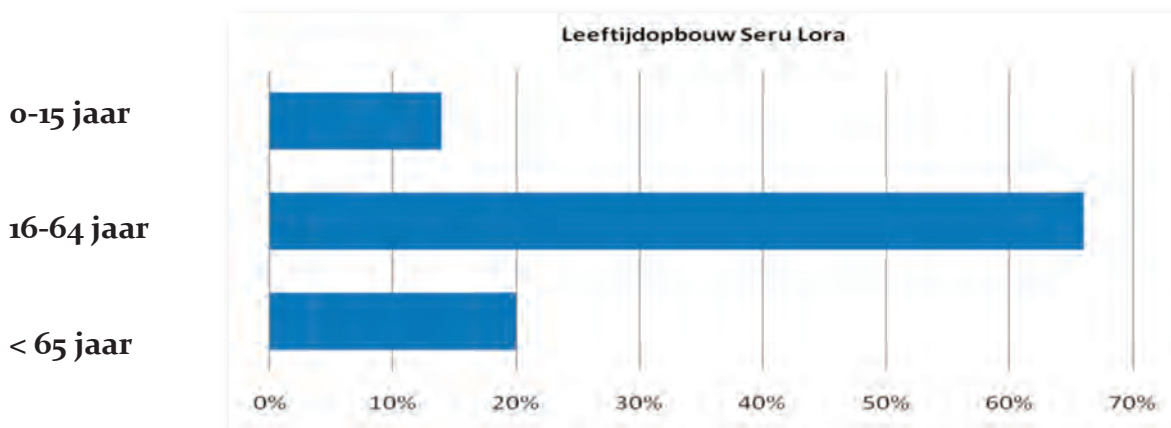
Dit komt neer op een sex-ratio van 122 (122 vrouwen op 100 mannen) in 2001. In 1992 was de sex-ratio nog 112, dus dit is een flinke stijging. Waarschijnlijk correleert dit hoge cijfer met het feit dat er in Seru Lora relatief gezien veel ouderen wonen en vrouwen gemiddeld ouder worden dan mannen.

### 3.4. Leeftijdsopbouw

In 2001 was de bevolking van Seru Lora als volgt samengesteld:



Kijken we naar het aantal jongeren (0-14 jaar) het aantal potentieel arbeidsgeschikten (16-64 jaar) en het aantal ouderen (65 jaar en ouder), dan zien we het volgende beeld:



De demografische druk is hiermee in Seru Lora iets hoger dan het gemiddelde van Curaçao, te verklaren door het relatief hoge aantal ouderen.

### 3.5. Land van Oorsprong

In 2001 waren 1969 (91%) van de 2167 inwoners van Seru Lora in het bezit van een Nederlands paspoort.

Volgens de volkstellingen van 1992 en 2001 groeide in de zone Seru Lora het percentage allochtone mensen (dwz niet op Curaçao geboren) licht van 21.2% naar 24.5%. Voor heel Curaçao waren de cijfers respectievelijk 12.5% en 15.8%. Het percentage allochtonen in deze zone ligt dus veel hoger dan het landelijk gemiddelde.

Het aantal personen met vertrekplannen is met 5.5% iets lager dan het gemiddelde van Curaçao (6.2%). In de groep van 18-24 jaar is dit 14.4% hetgeen wijst op de algemene trend van vertrek voor studie of een beter inkomen en ontwikkelingsmogelijkheden.

### 3.6. Religie

Op Curaçao werden in de Census 2001 meer dan 50 uiteenlopende godsdiensten geregistreerd. De Rooms-katholieke kerk is met ruim 80% het sterkst vertegenwoordigd. In Seru Lora ligt dit iets lager, namelijk 75%. Ten opzichte van de Census van 1992 zijn hier geen grote veranderingen te noteren.

Het percentage onkerkelijken ligt met 7,3% ruim boven het gemiddelde van Curaçao (4,%). Overigens wordt het hoogste aantal onkerkelijken aangetroffen in Spaanse Water, Mahaai, Mahuma, Salina en Koraal Partier.

---

## 4. Sociaal economische kenmerken

### 4.1 Samenstelling huishoudens

Het fenomeen van éénpersoonshuishoudens (alleenstaanden) op Curaçao lijkt groeiend te zijn. In de volkstelling van 1992 is 15,7% van de huishoudens geregistreerd als éénpersoonshuishouden. In 2001 is dit percentage gegroeid naar 20,7%.

Internationale studies hebben uitgewezen dat de mens overal in de wereld aan het individualiseren is en dat de algemene trend is dat de huishoudens kleiner worden. Curaçao vormt hier geen uitzondering op.

In Seru Lora komt het percentage éénpersoonshuishoudens in 2001 met 239 van de 1223 huishoudens uit op bijna 20% en wijkt daarin niet af van het gemiddelde.

Aantal personen per huishouden in Seru Lora										
Totaal	1	2	3	4	5	6	7	8	9	10 of meer
787	170	240	152	121	73	20	7			

### 4.2. Opleidingsniveau

Het opleidingsniveau (het aantal mensen met een hogere opleiding voor iedere 100 personen met een lage opleiding) van de mensen op Curaçao stijgt geleidelijk. In 2001 waren er voor iedere 100 personen met een lage opleiding, 38,3 personen met een hogere opleiding. In 1992 was dit nog 23,1, wat aangeeft dat het opleidingsniveau over het algemeen is verbeterd.

Seru Lora steekt met het cijfer 90,6 ver boven het gemiddelde van Curaçao uit. Ook in 1992 scoorde Seru Lora met 54,2 ver boven gemiddeld.

### 4.3. Inkomensverdeling

Het gemiddelde bruto huishoudinkomen per maand op Curaçao bedraagt per januari 2001 3701 Antilliaanse guldens. Met inachtneming van inflatiecorrectie is dit gemiddelde bruto huishoudinkomen met 250 guldens gestegen ten opzichte van 1992. Deze groei wordt voornamelijk te wijten aan de toename van het aantal huishoudens met een huishoudinkomen van 6000 guldens bruto of meer per maand.

Het gemiddeld inkomen per werkende ligt op 2646 guldens bruto per maand.

Voor Seru Lora geldt een huishoudinkomen van 5287 guldens bruto per maand. Het gemiddeld inkomen per werkende ligt op 3835 guldens bruto per maand. Ook hier blijkt Seru Lora een afspiegeling van het gemiddelde van Curaçao te zijn. Seru Lora is hiermee welvarender dan gemiddeld, wat correleert met het relatief hoge opleidingsniveau.

---

<sup>4</sup>CBS, Censusatlas 2001, Curaçao, Nederlandse Antillen



---

#### 4.4. Arbeidsparticipatie

In Curaçao werkt per 1 januari 2001 36,5% van de bevolking. Dit is een zeer lichte daling ten opzichte van het percentage werkenden in 1992: 35,8%. Het werkloosheidspercentage is 15,8%.

De cijfers voor Seru Lora worden weergegeven in de volgende tabel:

Economische status inwoners Seru Lora				
Totaal	Werkenden	Werkloos	Econ. niet actief	Kind < 15
2167	901	69	773	424
100%	41,60%	3,20%	35,60%	19,60%

Het werkloosheidspercentage in Seru Lora is 7,1% en een kleine daling ten opzichte van de 8,1% van 1992 en een stuk lager dan het gemiddelde van Curaçao.

Economische afhankelijkheid: het aandeel van afhankelijke mensen (dwz economisch niet-actieven of de mensen van 15 jaar en ouder die aangeven noch werkzaam, noch werkzoekend te zijn) wordt weergegeven met een getal dat aangeeft hoeveel afhankelijke mensen er tegenover elke 100 onafhankelijke mensen staan. In Seru Lora is dit getal 141 in 2001, tegenover een waarde van 182 voor heel Curaçao.

Voor Seru Lora is dit vrijwel gelijk aan de 142 in 1992. De landelijke trend is juist een stijging, van 179 in 1992 naar de voornoemde 182 in 2001. De sociaal-economische situatie in Seru Lora kan dan ook behoorlijk goed genoemd worden.<sup>5</sup>

#### 4.5. Tienermoederschap

Onder tienermoeders verstaan we meisjes die voor hun zoste moeder zijn geworden. Op Curaçao was in 2001 7,3% van de meisjes in de leeftijdsgroep 15-19 jaar al moeder. Dit percentage is een lichte stijging ten opzichte van 1991 (7,0%).

Seru Lora steekt hier gunstig bij af: het percentage tienermoeders in 2001 bedraagt 2,9%, maar wel een verdriedubbeling van de 1,0% van 1991.<sup>6</sup>

---

<sup>5</sup>CBS, Censusatlas 2001, Curaçao, Nederlandse Antillen

<sup>6</sup>CBS, Censusatlas 2001, Curaçao, Nederlandse Antillen

---

## 5. Sociale participatie

De maatschappelijke participatie is één van de thema's die in de buurtmonitor gebruikt wordt om het leven in de wijken te meten. Hierbij gaat het om deelname aan onderwijs, sport, uitgaansleven, vrijwilligerswerk, vrijetijdsactiviteiten en hobby's.

Deze gegevens zijn niet allemaal te achterhalen uit de Census, en grootschalig onderzoek valt buiten het kader van dit buurtprofiel. In de buurtmonitor 2007 zijn de resultaten gepresenteerd voor wat betreft de mate waarin mensen in de bestudeerde wijken kunnen participeren aan het sociale leven. Er is gemeten in hoeverre de mensen in die wijken kunnen deelnemen aan sport en recreatie, aan het uitgaansleven, aan vrijwilligerswerk en ten slotte ook schoolparticipatie.

### 5.1. Onderwijs (Schoolparticipatie)

Schoolparticipatie van 6 t/m 14 jarigen is overal op Curaçao erg hoog tot bijna volledig. De schoolparticipatie van 15 t/m 19 jarigen is over heel Curaçao minder, maar is al sinds vele jaren stijgende. Seru Lora steekt hier gunstig bij af.

*Schoolparticipatie 15 t/m 19 jarigen Seru Lora (percentage)*

	Census 1992	Census 2001
Seru Lora	86,5	90,3
Totaal Curaçao	72,5	81,5

Het blijft ook interessant om het aandeel 13-14-15 jarigen in het basisonderwijs te blijven volgen. Dit is namelijk het aandeel van de kinderen die minstens 1 keer is blijven zitten in het basisonderwijs.

Bij de volkstellingen van 1992 en 2001 is geconstateerd dat het aandeel van 13-14-15 jarigen in het basisonderwijs voor heel Curaçao aan het dalen was; dus een verbetering vertoonde. In Seru Lora is dit percentage 8,6%, ten opzichte van de 9,9% van 1992. Dit is een stuk lager dan gemiddeld over geheel Curaçao met 19,2% in 2001 en 26,2% in 1992.

*Aandeel 13-14-15 jarigen in het basisonderwijs (Zittenblijversproblematiek)*

	Census 1992	Census 2001
Seru Lora	8,6	9,9
Totaal Curaçao	26,2	19,2

---

## 5.2. Sport

Uit de buurtmonitor van 2007 blijkt dat het percentage van mensen van 4 jaar en ouder in de 12 bestudeerde wijken in de buurtmonitor, die aangeven minstens 1 keer per week te sporten, 19.4 % is.

Van Seru Lora zijn geen officiële gegevens beschikbaar. In deze zone zijn er niet zoveel sportgelegenheden zoals sportvelden aanwezig. Van de wijken die deze zone vormen wordt er in Klein Kwartier af en toe gewandeld. In Cudishi wordt er naast wandelen ook aan Zumba gedaan. In Cerito wordt er gefietst, terwijl in Janwe basketbal (jong en oud), volleybal, zumba en voetbal de geoefende sporten zijn. In Scherpenheuvel wordt er in teamverband gevoetbald.

Voor sportactiviteiten wordt veel gebruik gemaakt van Buurtcentrum Janwe en de scholen in de buurt.

## 5.3. Vrijtijdsbesteding

Het gemiddelde van de ondervraagde mensen in de 12 bestudeerde wijken in de buurtmonitor die aangeven iets aan een hobby of andere vrijetijdsactiviteit te doen, is 50%. Hoewel er geen onderzoek gedaan is op dit terrein in de zone Seru Lora, kan uit de gesprekken met de informanten geconcludeerd worden, dat de meeste vrijetijdsbesteding gaat in sportactiviteiten, o.a. basketbal, volley en wandelen, en verder lezen en muziek luisteren. Volgens de informanten worden over het algemeen niet zoveel sociale activiteiten georganiseerd voor de wijkbewoners.

## 5.4. Uitgaansleven

Mensen in de aandachtswijken die bestudeerd zijn in de buurtmonitor van 2007 geven voor bijna 59% aan dat zij minstens 1 keer per maand uitgaan. Het gemiddelde van de ondervraagde 12 bestudeerde wijken in de buurtmonitor die aangeven iets aan een hobby of andere vrijetijdsactiviteit te doen, is 50%.

Op dit aspect ontbreekt het nog aan gegevens om een concreet oordeel over Seru Lora te kunnen geven.

In de wijk zijn er niet zoveel uitgaansgelegenheden (sociale ontmoetingspunten), waarvan de bewoners gebruik kunnen maken. Uit onze gesprekken met een aantal informanten kwam naar voren dat in het Buurtcentrum Janwe af en toe sociale activiteiten georganiseerd worden die niet zo geregeld door de wijkbewoners bezocht worden.

## 5.5. Vrijwilligerswerk

Het meeste vrijwilligerswerk is te vinden binnen de diverse sportactiviteiten die in de wijk Seru Lora georganiseerd worden. Vooral wat betreft voetbal en honkbal zijn er verschillende vrijwilligers die vooral de jongeren voorbereiden om het werk over te nemen van de ouderen in desbetreffende sportclubs.

---

## 6. Leefbaarheid

Leefbaarheid is de door bewoners ervaren kwaliteit met betrekking tot het wonen, wat bepaald wordt door het aanzicht van de woonomgeving en het gedrag van omwonenden en anderen die in de woonomgeving verkeren. Een schone en veilige wijk, maar bijvoorbeeld ook het investeren in de sociale samenhang en de aanwezigheid van de nodige voorzieningen is hierbij van belang.

Geschikte huisvesting is een belangrijke voorwaarde voor het welzijn van de mens. Dit uitgangspunt is medio 1966 tijdens de Verenigde Naties wereldconferentie over Habitat te Istanbul, Turkije, nogmaals uitdrukkelijk onderstreept. Geschikte huisvesting omvat naast een adequaat fysiek onderkomen ook de zorg voor een optimaal woon- en leefklimaat voor de bevolking. Een goede woning moet gelegen zijn in een op de behoefte afgestemde woonomgeving en dient ook betaalbaar te zijn voor de diverse bevolkingsgroepen. Een goed huis in een goede omgeving is een essentiële voorwaarde voor een menswaardig bestaan en voor de realisatie van de ontplooiingskansen van het individu, en daarmee voor een leefbare samenleving.

Geschikte huisvesting betreft factoren zoals:

- voldoende ruimte, zowel in als rondom de woning;
- bestendigheid en duurzaamheid van het onderkomen;
- de aanwezigheid van veilig drinkwater, sanitaire voorzieningen, elektriciteit en afvalgerelateerde voorzieningen;
- rust en veiligheid;
- de beschikking over een goede basis-infrastructuur met in elk geval goede wegen en een deugdelijk waterafvoersysteem;
- een bereikbare locatie ten opzichte van de locaties voor werk, recreatie en sociale voorzieningen.<sup>7</sup>

### 6.1 Leefklimaat

Bij de buurtmonitor is ook geprobeerd het oordeel van de bewoners van de bestudeerde wijken te meten voor wat betreft de “sfeer” (het leefklimaat) en de “sociale integraliteit” in hun omgeving. In de wijken van de buurtmonitor van 2007 zijn de mensen voor bijna 80% positief over zowel de sfeer en de sociale integraliteit van hun wijk. Voor beide aspecten van het leefklimaat is het oordeel hoger dan het gemiddelde voor alle 12 buurtmonitorwijken.

Uit de census is hierover geen informatie voor de zone Seru Lora te verkrijgen. Uit de informatie bijeenkomsten is gebleken dat dit aspect heel moeilijk meetbaar is, en dat niet alle activiteiten wijkgebonden zijn.

---

<sup>7</sup>Ursula/ Wallé SKC Buurtmonitor 2007

---

## 6.2. Sociaal Kapitaal

Met “Sociaal kapitaal” wordt aangeduid de sociale netwerken en de wederkerigheid van contacten tussen mensen (vrienden, buren maar ook vreemden) alsook het onderlinge vertrouwen dat daaruit voortvloeit.

Één van de aspecten van “sociaal kapitaal” is dus het “vertrouwen” in de mensen in je omgeving. De mate van vertrouwen is o.a. belangrijk voor de capaciteit van een collectiviteit om aan de verbetering van hun eigen leef- en woonklimaat te werken.

### Mate van vertrouwen

Als indicatoren voor dit vertrouwen zijn 4 verschillende ‘soorten’ vertrouwen in de buurtmonitor gemeten. Het zijn:

- graad van vertrouwen in “voor het individu belangrijke” anderen, d.w.z. vertrouwen in mensen zoals je naaste buren, je huisarts en je collega’s;
- graad van vertrouwen in “willekeurige anderen”, d.w.z. vertrouwen in bijvoorbeeld willekeurige jongelui of ouderen in je omgeving;
- graad van vertrouwen in “vertegenwoordigers van maatschappelijke instituties die actief zijn in je omgeving, zoals de wijkleiders, politici, religieuze leiders of een politieagent in de wijk;
- graad van *algehele* vertrouwen in anderen, d.w.z. de mate van vertrouwen in al de eerder genoemde categorieën van mensen in de omgeving van de respondent.

Voor Seru Lora is dit onderzoek niet uitgevoerd A maar aan de hand van fact-finding meetings en individuele gesprekken met bewoners van de zone kan geconstateerd worden dat:

- de traditionele bewoners die al jaren in deze zone wonen een vrij goede relatie onderling met elkaar hebben. Ze voelen zich verantwoordelijk voor elkaar en leven in een familiesfeer met een redelijke mate van vertrouwen;
- tegenwoordig, vooral onder de nieuwe bewoners in de zone, er onderling heel weinig contact bestaat;
- de bewoners over het algemeen tevreden zijn met de ontwikkelingen in deze zone, hoewel drugs en criminaliteit de laatste tijd hun invloed tonen, maar in mindere mate vergeleken met de andere wijken op Curaçao.

## 6.3. Huisvesting

Bijna 95% van het totaal aantal bewoonde woonverblijven verkeert in goede staat. Ten opzichte van 1992 is de situatie aanzienlijk verbeterd van 8,3% in 1992 naar 5,4% in 2001.

*Percentages woningen in slechte staat in Seru Lora*

	Census 1992	Census 2001
Seru Lora	4,0	2,2
Totaal Curaçao	8,3	5,4

---

Wat betreft de aanwezigheid van de zes basisvoorzieningen (kookgelegenheid, aansluiting op waternet, douche, toilet met wateraansluiting, electriciteit en kwaliteit woonhuis) scoort het eiland Curaçao 5.8 uit 6. Slechts enkele wijken scoren beneden gemiddeld (Tera Pretu, Lelienberg, Souax, Otrobanda, Punda en Scharloo).

Seru Lora scoort 6.0 en daaruit kan de conclusie getrokken worden dat in (bijna) alle woningen in Seru Lora de basisvoorzieningen aanwezig zijn.

De verhouding tussen huur en eigendom op Curaçao is ongeveer 1 huurwoning op 2 eigendomswoningen. In Seru Lora is de verhouding nog veel meer in het voordeel van eigendomswoningen. Verder stijgt het aantal eigendomswoningen ten opzichte van het aantal huurwoningen in de wijk.<sup>8</sup>

*Aantal huurwoningen per 100 eigendomswoningen*

	Census 1992	Census 2001
Seru Lora	42	33
Totaal Curaçao	44	44

#### **6.4. Infrastructuur**

In de wijken Klein Kwartier, Cerito, Janwe, Burundanga en Girouette (Rijkenberg) zijn de wegen geasfalteerd en zijn er ook voldoende lichtinstallaties. In de wijk Kudishi zijn de wegen geasfalteerd maar de lichtinstallaties verkeren in een deplorabele staat. Soms vallen de lichten uit en blijven vaak meer dan een week in deze situatie. Ook in Chango zijn de wegen geasfalteerd en zijn er ook voldoende lichtinstallaties. De wijk is gesitueerd op een berg en sommige huizen hebben een uitstekende zichtomgeving. In de wijk “La Joya Villa” (Rijkenberg) zijn de wegen geasfalteerd en er staan niet zoveel huizen. De wijk is vrij rustig en is ook niet zo groot.

In Korporaal zijn niet alle wegen geasfalteerd. Er is wel voldoende verlichting.

De huizen zien er goed uit en er zijn verschillende appartementen. De wijk is vrij rustig. De meerderheid van de bewoners werkt overdag.

In Germain Wallee zijn de wegen geasfalteerd. Er staat ook een groot appartementencomplex en een wat kleiner appartement. De wijk is vrij rustig en is ook niet zo groot.

In Scherpenheuvel (Skèrpènè) staan er niet zoveel huizen.

#### **6.5. Transport**

De meeste huishoudens beschikken over een eigen vervoersmiddel en het percentage dat de bus neemt naar het werk in 2001 (5,4%) ligt een stuk lager dan het landelijk gemiddelde (15,4%)

Vrijwel ieder huishouden bezit een auto (139 auto's per 100 huishoudens in Seru Lora, gemiddeld 101 per 100 huishoudens op Curaçao). Door de verspreide bestemmingen voor werk en school (voortgezet) moet toch vaker van het openbaar vervoer gebruik gemaakt worden, ook al heeft het huishouden een eigen auto. Het autobezit is vrijwel gelijk aan

---

<sup>8</sup>CBS, Censusatlas 2001, Curaçao, Nederlandse Antillen

---

1992 (140 op 100 huishoudens).<sup>9</sup> Er zijn voldoende bushaltes dichtbij de wijkbewoners.

## 6.6. Veiligheid

Bij vormen van onveiligheid op wijkniveau wordt gedacht aan zaken als: criminaliteit en vandalisme, verkeersoverlast, overlast door (hang) jongeren, en donkere gebieden in de wijken. Zoals de bewoners zelf aangeven geeft een schone wijk ook een veilig gevoel.

In gesprekken met de sleutelfiguren binnen de zone Seru Lora wordt aangegeven dat over het algemeen de criminaliteit en vandalisme nog niet zo erg is in deze wijken, in vergelijking met de andere wijken op Curaçao. Voor wat betreft 'diefstal' het volgende:

In de wijken Janwe, Klein Kwartier, La Joya Villa, Chango en Girouette vinden bijna geen diefstallen plaats. In de wijken Kudishi, Germain Wallee, Cerrito en Burundanga hebben de bewoners veel last van diefstallen. In Korporaal zijn er bepaalde lichtinstallaties die niet functioneren. In dit gebied wordt er naast gewone diefstal veel autodiefstal gepleegd.

## 6.7. Gezondheid

De "gezonde wijken" benadering is gebaseerd op de gedachte dat actieve deelname van de mensen waar het om draait, bijdraagt aan hun persoonlijke ontwikkeling en aan het versterken van beoordeling- en beslissingsvermogens.

In achterstandswijken is in het algemeen meer sprake van gemeenschapszin, hetgeen een goede mogelijkheid biedt de sociale norm positief te beïnvloeden.

Gezondheidsverschillen hebben volgens de literatuur te maken met de sociaaleconomische positie van mensen, met hun gezondheidscultuur, hun huisvestingssituatie, hun opleidingsniveau en met het wel of niet hebben van werk.

Deze verschillende factoren beïnvloeden elkaar, en door de ingewikkelde samenhang is het moeilijk wetenschappelijk te bewijzen welke invloedsfactoren het meest van belang zijn.<sup>10</sup>

In de Census van 2011 gaf 86% van de bevolking van Seru Lora aan hun gezondheid als goed of zeer goed te ervaren.

	Ervaren gezondheid					
	Totaal	Heel goed	Goed	Redelijk	Slecht	Heel slecht
Seru Lora	2167	755	1115	252	37	

Zie onderstaande lijst voor het aanbod van eerstelijnszorg voor heel Punda voor de wijken Berg Altena, Dok, Domiguito, Koraal Specht, Saliña, Scharloo, Schottegat, Seru Lora, Nieuwe Haven, Parera, Punda, Steenrijk, Zeelandia, Coronet, Janwé, Bottelier, Cas Grandi, Ceritu, Cher Asile, Korporaal, Scherpenheuvel en Rooi Santu.

---

<sup>9</sup>CBS, Censusatlas 2001, Curaçao, Nederlandse Antillen

<sup>10</sup>Ursula/ Wallé SKC Buurtmonitor 2007

Naam	Adres	Telefoon
Axson, C. E.	Nijmegenstraat 31	465-3552
Bakmeijer, S. A.	Periclesstraat 2	461-7790
Davelaar, R. R. R.	Dr. W.P. Maalweg 22	461-7142
Deutekom, C. J.	Grebbelinieweg 24	465-4530
Gomez Da Costa, F. .D.	Salina Harbour Vieww T2&T3	461-3822
Heijningen Van-Ferwerda T.B.	Oude Caracasbaaiweg 70	465-0673
Henriquez, G.A.	Caracasbaaiweg 193	461-0701 461-0702
Landaeta, L.H.	Caracasbaaiweg 193	461-0701 461-0702
Landaeta, R.	Poseidonstraat 3	461-8677
Martina-Hooi, B. R.	Periclesstraat 2	461-7790
Nassy, D.A.	Gezondheid Centrum Janwe Cederstraat 5	461-5959
Nassy-Tseng, M. R.	Gezondheid Centrum Janwe Cederstraat 5	461-5959
Ouden Den, A. W. P.	Kaya Junior Salas 20	461-2872
Perez-Castro, A.R.	Caracasbaaiweg 193	461-0701
Robles Callejas, G. J.	Asteroideweg 23 A	738-5107
Wilsoe, L. A. B.	Orionweg 25, Zeelandia	465-0707



---

## 7. Sociale kaart van de wijk

In dit hoofdstuk wordt nagegaan welke voorzieningen er in de zone Seru Lora aanwezig zijn waar de wijkbewoners gebruik van kunnen maken.

### 7.1. Voorzieningen

Buurtcentrum Janwe



*Het gebouw van Buurtcentrum Janwe*

#### **Kas di Bario Bandariba**

Bij deze voorziening op de Seru Loraweg kan men terecht voor:

- Onderstand
- PP-kaart
- Huisvesting en ontheffingen (water / electra / afvalstoffen)
- Subsidies
- Werkboek
- Inschrijven voor werk
- Inschrijven voor personeel

### 7.2. Faciliteiten

Voor wat betreft de faciliteiten binnen de wijken te Seru Lora het volgende:

De wijk Korporaal ligt vrij centraal. Op de Caracasbaaiweg staan verschillende winkels, 2 apotheken, een kerk, een garage voor autoreparatie (Luna Park), een minimarket en A.T.M. machines van MCB, SFT en Banco di Caribe. Dichtbij Janwe zijn er scholen (creche, kleuterschool en naschoolse opvang) en sportvelden.

---

Kudishi ligt aan de Sta. Rosaweg, niet ver van het Rijbewijskantoor, verschillende winkels, o.a. Ackerman (stoffenzaak), McDonalds, een restaurant (Chindy's), een elektriciteitskabelbedrijf (Electric Cable Supply) en de Bellissima Mini Mall (Pan&Cafe, Hang/sluitwerk/inbraak preventieartikelen). Verder is er een dokterskamer (Cardiologie Praktijk, Uroloog, Specialist op maag, ingewanden en lever), een apotheek (Botica Sta. Rosa) en een Real Estate bedrijf (Mueller).

Aan de overkant bevindt zich Banco Provincial, Hi Tech Electronics, Design en E-Connect, een internet cafe.

Burundanga ligt ook aan de Sta. Rosaweg en beschikt over twee restaurants, een copiecentrum en een U.T.S filiaal aan de overkant. 's Avonds is er een 'Truk di Pan'. Andere faciliteiten zijn hetzelfde als die van de wijk Kudishi.

De wijk Germain Wallee ligt aan de Seru Loraweg. Iets verderop staat de winkel Macro Store. Ook Chango ligt aan de Seru Loraweg.

Cerito ligt aan de Schottegatweg Oost, met 3 notariskantoren, bankfaciliteiten (zowel binnen als buiten) en aan de overkant het Promenade Shopping Center.

Een gedeelte van Scherpenheuvel valt direct op de Seru Loraweg, met faciliteiten als kerk, hardware, Drukkerij Amigoe N.V., voetbalveld en Landhuis Scherpenheuvel met voldoende vergaderruimte. Vroeger bestond de mogelijkheid voor het leren van verschillende ambachten als timmerman, automonteur, kleermaker enz., ook muziek en sport.

Girouette ligt niet ver van de kerk van Janwe. Er is een Giro Bank nabij de kerk. Wijkbewoners betalen een contributie voor lichtreparatie en schoonmaak van de wijk.

Dichtbij de kerk van Janwe en naast Girouette ligt de wijk "La Joya Villa" die slechts een ingang heeft, die ook gebruikt wordt voor uitgang (de weg maakt een bocht om de huizen heen).



*Ingang La Joya Villa*

---

Janwe ligt vrij centraal aan de Seru Loraweg en de Caracasbaaiweg met faciliteiten als winkels, 2 apotheken, een kerk en schoolgebouwen (crèche, kleuterschool en naschoolse opvang). Mensen uit alle delen van Curaçao bezoeken het Buurtcentrum Janwe. Het centrum, dat al 44 jaar bestaat, heeft goede contacten met diverse organisaties o.a. Sedreko. Het biedt de mogelijkheid voor o.a. danslessen, muzieklessen, activiteiten voor groep 60+ en sportactiviteiten.

Klein Kwartier ligt niet ver van de Sta. Rosaweg, dichtbij Burundanga, met o.a. restaurants en U.T.S.- en Aqualectra filialen als dichtstbijzijnde faciliteiten. Op Klein Kwartier is de Dienst Landbouw, Veeteelt en Visserij gevestigd.

#### Scholen voor Funderend en Basisonderwijs

St. Margarethaschool (funderend onderwijs) Janwe 4 (Seru Loraweg 3) tel. 4615595

St. Franciscusschool (funderend onderwijs) Tulpenboomstraat 2 tel. 4655794/4655546



*Kerk van Janwe*



*St. Margaretha College en St. Franciscus College*



---

## 8. Wijkontwikkeling

### 8.1. Seru Lora

Seru Lora is een zone met een behoorlijk hoog opleidingsniveau en een relatief hoog inkomen. De kwaliteit van de woningen is goed en de voorzieningen ook.

De infrastructuur is (enkele uitzonderingen daargelaten) in orde. In 2010 is de Seru Loraweg opnieuw geasfalteerd en er worden steeds meer bedrijfsmatige activiteiten gesignaleerd. Wel is er sprake van vergrijzing in de wijk.

### 8.2. Wensen en behoeften in de zone Seru Lora

De wensen en behoeften van de zone Seru Lora zijn gecentraliseerd in een aantal aanbevelingen verkregen aan de hand van gesprekken met o.a enkele wijkbewoners, sleutelfiguren in de wijk en observatie tijdens onderzoeksacties binnen de wijken.

#### AANBEVELINGEN

- Er bestaan nog verschillende zandwegen in de wijken te Seru Lora die geasfalteerd moeten worden;
- Verschillende lichtinstallaties moeten gerepareerd worden;
- Er zijn wijken die aandringen voor verkeersdrempels o.a. de wijk Korporaal en de Andromedaweg;
- In een aantal wijken moeten de “mondi’s”, struikgewas, verwijderd worden. Nu zijn het geschikte schuilplaatsen voor dieven;
- In de wijk Girouette vragen de bewoners een oplossing voor het huis met 3 verdiepingen te Kavel 121 en 122. Nu ondervinden zij veel last van alle soorten ongedierten, dieven en de z.g. “chollers”;
- De wijkbewoners vragen om schoonmaak van de wijken met medewerking van Selikor;
- Bij de wijkbewoners bestaat er behoefte aan meer contacten onderling; er moeten meer activiteiten georganiseerd worden om de wijkbewoners bij elkaar te brengen;
- De bevolking vraagt ook voor structurele oplossingen voor de voortdurende diefstallen in bepaalde wijken binnen de zone Seru Lora.



*Zandwegen*



*Huis met 3 verdiepingen te Kavel 121 en 122*

### 8.3. Profiel zone Seru Lora

*Profiel zone Seru Lora (oppervlakte 477 ha)*

	Curaçao 1992	Curaçao 2001	Seru Lora 1992	S eru Lora 2001
Bevolking	144.097	130.627	2374	2167
Sexratio	111	116	112	122
Jongeren % (0-14 jaar)	25.9	23.6	22	20
Personen 15-65 jaar	66	65.6	68	66
Ouderen > 65	8.1	10.8	10	14
Katholieken %	81.3	80.1	63	57
Onkerkelijk %	4.2	3.9	8.0	7.3
Papiamentstalige Huishouden	83.3	80.8	71	65
Allochtonen	12.5	15.8	21.2	24.5
Vertrekplannen		6.2		5.5
Tienermoeders	7.0	7.3	1.0	2.9
Opleidingsniveau	23.1	38.3	54.2	90.6
Schoolparticipatie 15-19 jaar	72.5	81.5	86.8	90.3
Schoolparticipatie 0-3 jaar	35.2	42.4	45.8	50.0
13-14-15 jaar op basisschool	26.2	19.2	9.9	8.6
Hoog opgeleid/100 laag opgeleid	23.1	36.3	54.2	90.6
Drop out %	45.3	45.2	37.5	21.0
Analfabeten %	3.9	3.6	2.1	1.3
Schoolbussers %	11.4	12.4	2.3	3.7
Gem. Inkomen werkende	2273 (*)	2646	3626	3835
Gem. huishoudinkomen	3451 (*)	3701	5369 (*)	5287
Werkloos %	16.9	15.8	8.1	7.1
Jeugdwerkloosheid	32.7	103	22.2	13.6
Langdurig werkloos		49.1		42.0
Economische afhankelijkheid	179.0	182.0	142.0	141.0

---

## Bronvermelding (Meest belangrijke)

- CBS, Censusatlas 1992, Curaçao Nederlandse Antillen
- CBS, Censusatlas 2001, Curaçao, Nederlandse Antillen
- Website CBS, query census 2001
- Wijkontwikkeling op Curaçao, L. Janga uit: Rene Romer als inspirator, UNA, 2003
- Statistische gegevens leefsituatie buurten, Census 2001, CBS Nederlandse Antillen
- CBS, Leefsituatie in enkele achterstandsbuurten van Curaçao; historische achtergronden en statistische feiten
- Ursula/ Wallé SKC Buurtmonitor 2007
- CBS Huishoudens in de Nederlandse Antillen
- Weeber, Witteveen e.a Urgentieplan Buurten
- Pobresa ban atak'é Reda Sosial

## Dankwoord

- Heer Jacinto Henry Leoneta
- Heer Rene en Mevr. Nidia Rosaria
- Heer Lionel Hooi
- Alle respondenten



---

## Colofon

### Buurtprofiel Seru Lora

**Teksten:**

Community Curaçao,  
M. Augusta

**In opdracht van:**

Ministerie SOAW

**Foto's:**

Community Curaçao

**Grafische vormgeving:**

Ariadne Faries

**Print/Distributie:**

Ministerie SOAW

**Informatie:**

Ministerie SOAW  
Sector Familie en Jeugd  
Apna gebouw 5e verdieping  
Tel: 466 93 43



MINISTERIE VAN  
**SOCIALE ONTWIKKELING, ARBEID  
EN WELZIJN**